



Mi pueblo es...

(Actividad didáctica recomendada para Primaria y Secundaria)

Para completar el título de esta actividad vamos a acudir al **Sistema de Información Multiterritorial de Andalucía (SIMA)**, un banco de datos con multitud de información clasificada por temas y disponible para distintos ámbitos territoriales, incluido el municipal. De hecho, la principal virtud de SIMA es la gran cantidad de información que ofrece sobre los municipios andaluces.

SIMA está disponible en la ruta:

<https://www.juntadeandalucia.es/institutodeestadisticaycartografia/sima/index2.htm>

En el **acceso a datos** se da la opción de elegir el ámbito territorial. Si escogemos **municipios**, aparece un listado con toda la información municipal agrupada por temas.



Mediante los signos + y – podemos ir desplegando o plegando las ramas temáticas.


La propuesta de esta actividad didáctica consiste en **recopilar distintas informaciones hasta rellenar una ficha** que dé respuesta a cómo es el municipio.

En la siguiente página se incluye una ficha imprimible con campos vacíos a rellenar con el dato más actual de cada aspecto requerido.


Al completarlo es posible debatir en clase sobre la realidad del municipio medida en cifras, o incluso hacer comparaciones si hay alumnos que residan en diferentes municipios cercanos.

Ficha municipal de _____


TERRITORIO

	Extensión superficial (Km ²)	
	% de ocupación artificial de la extensión superficial	
	Altitud sobre el nivel del mar (Metros)	


POBLACIÓN

	Población	
	% de mujeres	
	Densidad de población (Habitantes por km ²)	
	Principal nacionalidad de la población extranjera	
	Crecimiento vegetativo (Diferencia entre nacimientos y defunciones)	
	Migración neta (Inmigraciones menos emigraciones)	

SOCIEDAD

	Centros educativos	
	Alumnado	
	Recursos sanitarios: centros de atención primaria	
	Bibliotecas públicas	
	Usuarios de bibliotecas públicas	

ECONOMÍA

	Principal aprovechamiento general de la tierra	
	Plazas en establecimientos hoteleros	
	Parque de vehículos	
	Establecimientos con actividad económica	
	Trabajadores afiliados en alta laboral	
	Renta neta media declarada	

Fuente: Sistema de Información Multiterritorial de Andalucía (SIMA)

Pistas para encontrar la información

Territorio

Variable	Ruta
Extensión superficial (Km ²)	1. Entorno físico y medio ambiente 1.1. Territorio 1.1.1. Características geográficas 1.1.1.1. Extensión superficial
% de ocupación artificial de la extensión superficial	1. Entorno físico y medio ambiente 1.1. Territorio 1.1.3. Características del suelo 1.1.3.1. Sistema de Información de Ocupación del Suelo de España en Andalucía (Calcular sobre el total de superficie)
Altitud sobre el nivel del mar (metros)	1. Entorno físico y medio ambiente 1.1. Territorio 1.1.1. Características geográficas 1.1.1.2. Latitud, longitud y altitud sobre el nivel de mar

Población

Variable	Ruta
Población % de mujeres	2. Demografía y población 2.1. Cifras de población 2.1.1. Estructura de la población 2.1.1.1. Padrón municipal 2.1.1.1.1. Población por sexo (Calcular el % de mujeres)
Densidad de población	1. Entorno físico y medio ambiente 1.1. Territorio 1.1.1. Características geográficas 1.1.1.4. Densidad de población
Principal nacionalidad de la población extranjera	2. Demografía y población 2.1. Cifras de población 2.1.1. Estructura de la población 2.1.1.1. Padrón municipal 2.1.1.1.8. Población extranjera según principales nacionalidades y sexo (Observar la nacionalidad de mayor valor)

Crecimiento vegetativo	2. Demografía y población 2.2. Movimiento natural de la población 2.2.1. Nacimientos, defunciones y crecimiento vegetativo por sexo
Migración neta	2. Demografía y población 2.3. Migraciones 2.3.10. Inmigraciones por sexo 2.3.1. Emigraciones por sexo (Calcular)

Sociedad

Variable	Ruta
Centros educativos	3. Sociedad 3.1. Enseñanza y formación 3.1.1. Centros educativos 3.1.1.1. Centros públicos 3.1.1.2. Centros privados (Calcular como suma de públicos y privados)
Alumnado	3. Sociedad 3.1. Enseñanza y formación 3.1.2. Alumnado 3.1.2.1. Alumnos en centros públicos 3.1.2.1.1. Alumnos en centros públicos por nivel educativo y sexo ... 3.1.2.2. Alumnos en centros privados 3.1.2.2.1. Alumnos en centros privados concertados por nivel educativo y sexo 3.1.2.2.2. Alumnos en centros privados no concertados por nivel educativo y sexo (Calcular como suma de públicos y privados)
Recursos sanitarios: centros de atención primaria	3. Sociedad 3.2. Recursos sanitarios y salud de la población 3.2.1. Recursos sanitarios 3.2.1.1. Recursos de atención primaria
Bibliotecas públicas	3. Sociedad 3.5. Cultura y tiempo libre 3.5.1. Equipamiento 3.5.1.2. Bibliotecas 3.5.1.2.1. Número de bibliotecas públicas
Usuarios de bibliotecas públicas	3. Sociedad 3.5. Cultura y tiempo libre 3.5.1. Equipamiento 3.5.1.2. Bibliotecas 3.5.1.2.3. Personas usuarias inscritas a 31 de diciembre...

Economía

Variable	Ruta
Principal aprovechamiento general de la tierra	4. Economía 4.1. Agricultura 4.1.1. Distribución general de la tierra 4.1.1.5. Distribución general de la tierra por aprovechamiento
Plazas en establecimientos hoteleros	4. Economía 4.5. Turismo 4.5.1. Hoteles y pensiones 4.5.1.2. Plazas en establecimientos hoteleros por clase y categoría
Parque de vehículos	4. Economía 4.7. Transporte 4.7.1. Transporte por carretera 4.7.1.1. Parque de vehículos 4.7.1.1.1 Parque de vehículos por tipo
Establecimientos con actividad económica	4. Economía 4.11. Actividad empresarial 4.11.2. Establecimientos 4.11.2.1. Número de establecimientos
Trabajadores afiliados en alta laboral	5. Mercado de trabajo 5.3. Empleo 5.3.3. Afiliados a la Seguridad Social
Renta neta media declarada	6. Hacienda 6.4. Impuesto sobre la renta de personas físicas 6.4.3. Renta neta media declarada

Andalucía pueblo a pueblo - Fichas municipales

En nuestra página web puedes encontrar unas fichas ya rellenas con datos de cada municipio andaluz. Se trata de una selección de los indicadores estadísticos que se han considerado como más importantes. Esta información también proviene de SIMA.

<https://www.juntadeandalucia.es/institutodeestadisticaycartografia/sima/index.htm>

Algunos de los indicadores de estas fichas coinciden con los que se piden en la actividad.